

**КАДАСТРОВЫЙ ПАСПОРТ ЗЕМЕЛЬНОГО УЧАСТКА**

**"11" апреля 2016г. № 39/16-ВС-128856**

<b>1</b>	Кадастровый номер: <b>39:03:030107:213</b>	<b>2</b>	Лист № <b>1</b>	<b>3</b>	Всего листов: <b>6</b>
<b>4</b>	Номер кадастрового квартала: 39:03:030107				
<b>5</b>	Предыдущие номера: 39:03:030107:199, 39:03:030107:206, 39:03:030107:208	<b>6</b>	Дата внесения номера в государственный кадастр недвижимости: 08.04.2016		
<b>7</b>	—				
<b>8</b>	Кадастровые номера объектов капитального строительства: —				
<b>9</b>	Адрес (описание местоположения): Калининградская область, р-н Гурьевский, п Васильково, ул Шатурская				
<b>10</b>	Категория земель: Земли населённых пунктов				
<b>11</b>	Разрешенное использование: Многоэтажная жилая застройка				
<b>12</b>	Площадь: 6632 +/- 29кв. м				
<b>13</b>	Кадастровая стоимость: 12606171.92 руб.				
<b>14</b>	Сведения о правах: —				
<b>15</b>	Особые отметки: —				
<b>16</b>	Сведения о природных объектах: —				
<b>17</b>	Дополнительные сведения:				
	<b>17.1</b>	Кадастровые номера участков, образованных с земельным участком: 39:03:030107:212, 39:03:030107:214			
	<b>17.2</b>	Кадастровый номер преобразованного участка: —			
	<b>17.3</b>	Кадастровые номера участков, подлежащих снятию или снятых с кадастрового учета: 39:03:030107:206, 39:03:030107:199, 39:03:030107:208			
<b>17.4</b>	Кадастровые номера участков, образованных из земельного участка: —				
<b>18</b>	Характер сведений государственного кадастра недвижимости (статус записи о земельном участке): Сведения об объекте недвижимости имеют статус временные. Дата истечения срока действия временного характера - 09.04.2021				
<b>19</b>	Сведения о кадастровых инженерах: Шевченко Татьяна Андреевна №39-13-52, 07.04.2016				

Начальник отдела  
(наименование должности)

М.П.

(подпись)

А.С. Голубев  
(инициалы, фамилия)

КАДАСТРОВЫЙ ПАСПОРТ ЗЕМЕЛЬНОГО УЧАСТКА

"11" апреля 2016г. № 39/16-ВС-128856

1	Кадастровый номер: <b>39:03:030107:213</b>	2	Лист № <u>2</u>	3	Всего листов: <u>6</u>
4	План (чертеж, схема) земельного участка:				
<div style="display: flex; justify-content: space-between; align-items: flex-start; padding: 20px;"> <div style="width: 15%;"> <input type="checkbox"/>  <input type="checkbox"/> </div> <div style="width: 70%; text-align: center;"> </div> </div>					
5	Масштаб —				

Начальник отдела  
(наименование должности)

М.П.

(подпись)

А.С. Голубев  
(инициалы, фамилия)

## КАДАСТРОВЫЙ ПАСПОРТ ЗЕМЕЛЬНОГО УЧАСТКА

"11" апреля 2016г. № 39/16-ВС-128856

1	Кадастровый номер:	39:03:030107:213	2	Лист № 3	3	Всего листов: 6
<b>Сведения о частях земельного участка и обременениях</b>						
	№ п/п	Учетный номер части	Площадь (м <sup>2</sup> )	Характеристика части		
	1	2	3	4		
4	1	1	15	Режимы использования: в соответствии с Постановлением Правительства Российской Федерации от 24 февраля 2009г. № 160 «О порядке установления охранных зон объектов электросетевого хозяйства и особых условий использования земельных участков, расположенных в границах таких зон», 39.03.2.46, Перечень зданий и сооружений ПОЭ и Э "Калининградэнерго" по состоянию на 01.07.92 г, вошедших в уставной капитал РАО "ЕЭС России" №б/н от 28.07.2000		
	2	2	281	Ограничения прав на земельный участок, предусмотренные статьями 56, 56.1 Земельного кодекса Российской Федерации, Временные. Дата истечения срока действия временного характера - 09.04.2021		
	3	3	977	Режимы использования: в соответствии с Постановлением Правительства Российской Федерации от 24 февраля 2009г. № 160 «О порядке установления охранных зон объектов электросетевого хозяйства и особых условий использования земельных участков, расположенных в границах таких зон», 39.03.2.30, Перечень зданий и сооружений ПОЭ и Э "Калининградэнерго" по состоянию на 01.07.92 г, вошедших в уставной капитал РАО "ЕЭС России" №б/н от 28.07.2000		

Начальник отдела  
(наименование должности)

М.П.

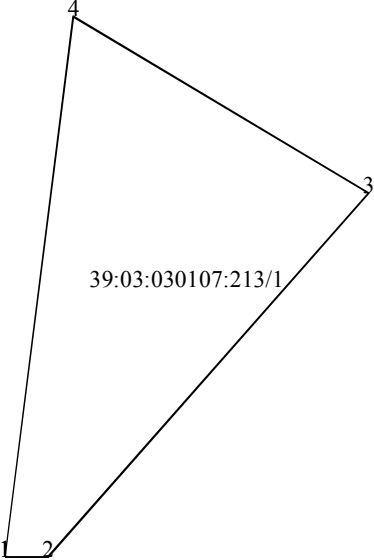
(подпись)

А.С. Голубев  
(инициалы, фамилия)

## КАДАСТРОВЫЙ ПАСПОРТ ЗЕМЕЛЬНОГО УЧАСТКА

"11" апреля 2016г. № 39/16-ВС-128856

1	Кадастровый номер: <b>39:03:030107:213</b>	2	Лист № <b>4</b>	3	Всего листов: <b>6</b>
4	План (чертеж, схема) части земельного участка		Учетный номер части: <b>39:03:030107:213/1</b>		
5	Масштаб —				



Начальник отдела  
(наименование должности)

М.П.

(подпись)

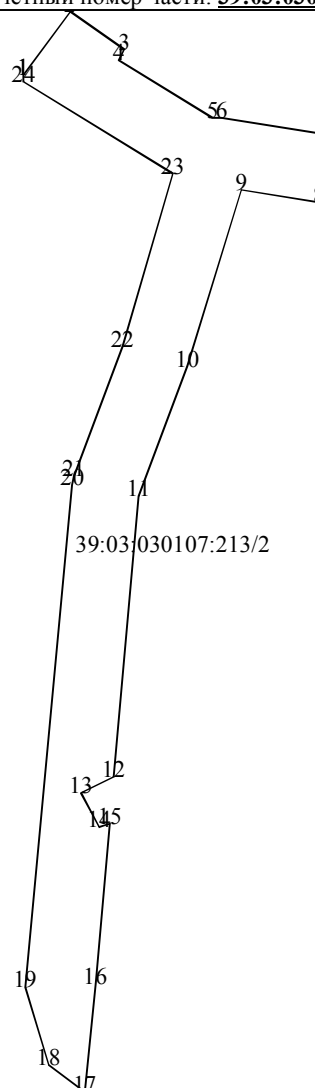
А.С. Голубев  
(инициалы, фамилия)

КАДАСТРОВЫЙ ПАСПОРТ ЗЕМЕЛЬНОГО УЧАСТКА

"11" апреля 2016г. № 39/16-ВС-128856

1	Кадастровый номер: <b>39:03:030107:213</b>	2	Лист № <b>5</b>	3	Всего листов: <b>6</b>
4	План (чертеж, схема) части земельного участка		Учетный номер части: <b>39:03:030107:213/2</b>		

- 
- 



5 Масштаб —

Начальник отдела  
(наименование должности)

М.П.

(подпись)

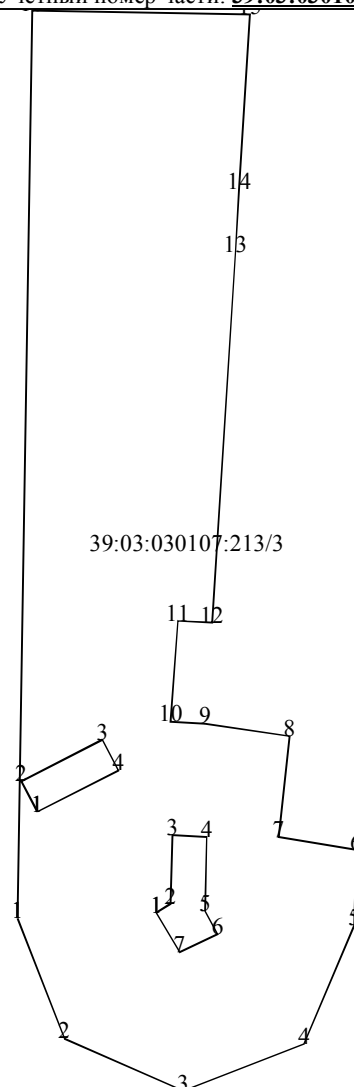
А.С. Голубев  
(инициалы, фамилия)

КАДАСТРОВЫЙ ПАСПОРТ ЗЕМЕЛЬНОГО УЧАСТКА

"11" апреля 2016г. № 39/16-ВС-128856

1	Кадастровый номер: <b>39:03:030107:213</b>	2	Лист № <b>6</b>	3	Всего листов: <b>6</b>
4	План (чертеж, схема) части земельного участка		Учетный номер части: <b>39:03:030107:213/3</b>		

- 
- 



5	Масштаб _____
---	---------------

Начальник отдела  
(наименование должности)

М.П.

(подпись)

А.С. Голубев  
(инициалы, фамилия)